Bau- und Justizdepartement
Amt für Verkehr und Tiefbau

DER KANTON *solothurn*

Orientierungsinhalt

Gemeinde: Solothurn / Rüttenen

Strasse: Obere Steingrubenstrasse

Abschnitt: Kreuzung Hansweg bis Waldenfahrt Rüttenen

Projekt: Strassensanierung, Rad- / Fussgängermassnahmen

Projektphase: Bewilligungsverfahren / Auflageprojekt

Inhalt

Bau- und Verkehrsphasenplan
Tiefgarnung



Als Auflageplan im Sinne von §68 des kantonalen Planungs- und Baugesetzes vom 3. Dezember 1978 beglaubigt.

Solothurn,

Öffentliche Auflage vom
bis

Aktuelle Seite:	0000
Anzahl angezeigter BPL:	4 = 00 to to 14 = 0000
Projekt Nr.:	15.0.0

Doc-Nr. 1692394.11.0

Version	00 / 02
	Kürzel / Datum
Erstellt:	KOR / 25.03.2021
Geprüft:	KOR / 25.03.2021
Freigabe:	VAL / 25.03.2021
Revidiert Index:	
Erstellt:	
Geprüft:	
Freigabe:	

Amt für Verkehr und Tiefbau
Werkhofstrasse 65, Postfach, CH-4509 Solothurn
Telefon 032 627 24 91
E-Mail: info@vbd.so.ch / www.vbd.so.ch

W+H AG
INGENIEURE UND PLANER
Bellacherstrasse 11
CH-4500 Solothurn
T +41 32 627 24 91
F +41 32 627 24 92
info@wh-ag.ch
www.wh-ag.ch

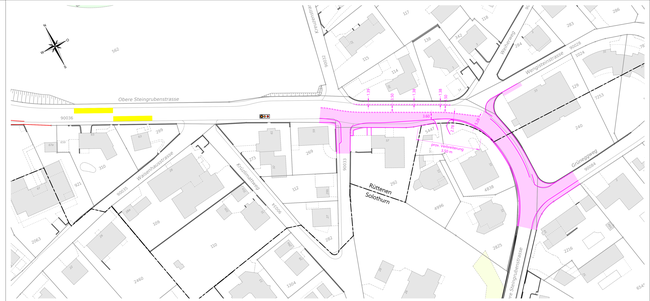

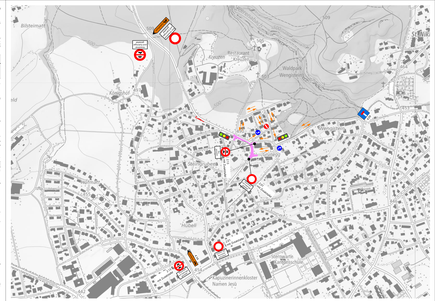

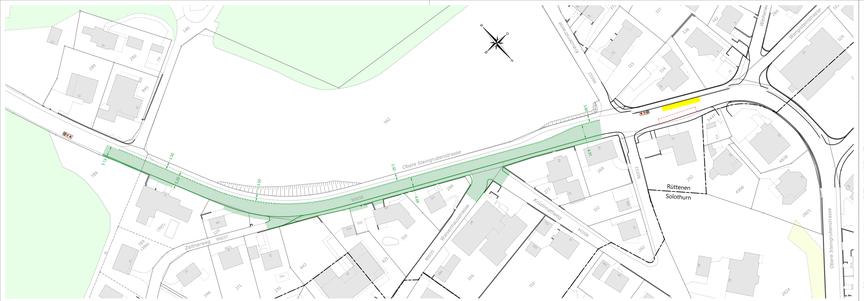

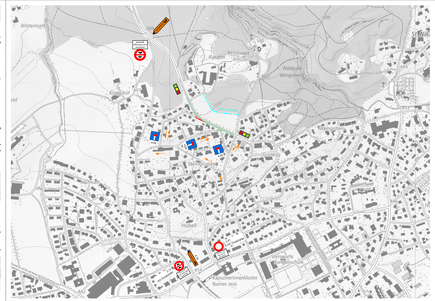

Legende
Orientierungsinhalt

- 1. Etappe; L = 135 m
- 4. Etappe; L = 80 m
- 5. Etappe; L = 275 m
- 6. Etappe; L = 290 m
- 7. Etappe; Einbau Verkehrsinsel= unter Vorbehalt
- provisorische Bushaltestelle
- Bushaltestelle
- Fahrtrichtungen

Signalisation im Baustellenbereich
Tempo 30

